





LEGENDA

	Área de Asfalto 2.155,98m ²
-----	Guia e sarjeta à construir 45,49m
—————	Guia e sarjeta existente

POSICÃO	ÁREA (m²)
1	807,7
2	1122,2
3	78,5
4	137,0
5	10,3
TOTAL	2155,9

TABELA DE ÁREAS TOTAL	
LOGRADOURO	ÁREA (m ²)
VICINAL FABIANO ZACARELLI	1348,2
RUA ANTONIO FLORENCIO ATAIDE	807,78
TOTAL	2155,98

LEGENDA

	ÁREA DE RECAPEAMENTO 2.155,98 m ²
	GUIA A CONSTRUIR 45,49m
	GUIA EXISTENTE



POSIÇÃO	ÁREA (M²)	PROFUNDIDADE (M)	VOLUME (M³)
1	807,78	0,40	323,1
2	1122,27	0,40	448,9
3	78,54	0,40	31,4
4	137,09	0,40	54,8
5	10,30	0,40	4,1
TOTAL			862,39

TABELA DE VOLUME DE ATERRIO			
POSICÃO	ÁREA (M²)	PROFUNDIDADE (M)	VOLUME (M³)
1	807,78	0,20	161,56
2	1122,27	0,20	224,45
3	78,54	0,20	15,71
4	137,09	0,20	27,42
5	10,30	0,20	2,06
TOTAL			431,20

POSIÇÃO	ÁREA (M²)	PROFUNDIDADE (M)	VOLUME (M³)
1	807,78	0,20	161
2	1122,27	0,20	224
3	78,54	0,20	15
4	137,09	0,20	27
5	10,30	0,20	2
TOTAL			431

PREFEITO MUNICIPAL

PROFISSIONAL RESPONSÁVEL
LEONARDO MIGUEL ORNELAS RIBEIRO TEIXEIRA DE CARVALHO
C.R.E.A./SP 507.007.630-7
Nº DA ART.:2620242086636

PREFEITURA MUNICIPAL DE BEBEDOURO ADM. 2021/2024			DATA	NOME
		DES.	10/11/2023	RADAMES
DEPARTAMENTO : Planejamento Desenvolvimento Urbano		APR.		
OBRA: QUALIFICAÇÃO VIÁRIA NO MUNICÍPIO DE BEBEDOURO/SP		ESCALA 1:1000		PISO
TÍTULO : PROJETO DE AREAS DE PAVIMENTAÇÃO ASFALTICA		CAD		
CIDADE : BEBEDOURO-S.P.		DESENHO Nº <div style="text-align: right; font-size: 1.2em;">03/07</div>		

COR	PENA	ϕ
1	7	0.10
2	7	0.15
3	7	0.20
4	7	0.25
5	7	0.30
6	7	0.30
7	7	0.40
8	7	0.50
9	7	0.50
10	1	0.30
11	7	0.05
90	3	0.25
170	170	0.25
252	252	0.15
253	253	0.15